






HIDROGRAFIA

Fonte: Instituto Brasileiro de Geografia e Estatística-IBGE
 Secretaria Municipal de Meio Ambiente-SEMMA
 Elaboração: Secretaria Municipal de Planejamento
 GeoMacaé

- Localidades
-  Ferrovia
-  Rodovias
-  Hidrografias
-  Limite dos Distritos
-  Limite Municipal

